



OBČINA TABOR

TABOR 21, 3304 TABOR

TEL. 03 705 70 80, FAX: 03 705 70 86 E-POŠTA: info@obcina-tabor.si

OBRAZLOŽITEV 4. TOČKE DNEVNEGA REDA

PREDLAGATELJ: občinska oprava, župan

Vsebina: Spremembe Odloka o kategorizaciji občinskih javnih cest v Občini Tabor - 1. obravnava

Občina Tabor ima veljaven Odlok o kategorizaciji občinskih javnih cest v Občini Tabor (Ur. l. RS, št. 83/08), h kateremu je pridobila soglasje DRSC št. 37162-3/2008 z dne 18. 6. 2008. Ker je bilo po letu 2008 na občinskem cestnem omrežju izvedenih več sprememb pri zagotavljanju in izvajanju javnega prometa na občinskih cestah, izvedeno je bilo tudi video snemanje celotnega cestnega omrežja, so bile podane pobude za novo kategorizacijo oz. ureditev obstoječe kategorizacije cest, ali pa so bila ugotovljena določena neskladja pri obstoječem stanju, želi občina predmetne spremembe evidentirati z novim Odlokom.

Predlog SKLEPa:

Občinski svet Občine Tabor se je seznanil s spremembami Odloka o kategorizaciji občinskih javnih cest v Občini Tabor ter soglaša, da je primeren za nadaljnjo obravnavo.

Pripravila:
Alenka Kreča Šmid
izdelovalec Uroš Košir, Locus d.o.o.



Župan
Anton Grobler

Priloge:

- *Ureditev kategorizacije občinskih cest*
- *Predlog odloka o kategorizaciji občinskih cest v občini Tabor*
- *Pregledna karta DOF*
- *Pregledna karta DTK*



LOCUS

NAROČNIK

Občina Tabor

Tabor 21 | 3304 Tabor

Projekt št. 1357

UREDITEV KATEGORIZACIJE OBČINSKIH CEST

Občina Tabor

IZVAJALEC

LOCUS prostorske informacijske rešitve d.o.o.

Ljubljanska cesta 76 | 1230 Domžale

Domžale, junij 2016

PROJEKT	Ureditev kategorizacije občinskih cest v Občini Tabor
FAZA	Gradivo za I. sejo občinskega sveta
NAROČNIK	Občina Tabor, Tabor 21, 3304 Tabor
ŠTEVILKA PROJEKTA	1357
IZDELIOVALEC	Locus d.o.o., Ljubljanska cesta 76, 1230 Domžale
VODJA PROJEKTA	Uroš Košir, univ. dipl. inž. geod.
STROKOVNA SKUPINA	Urška Berdajs, inž. vok.
DATUM	Domžale, junij 2016

KAZALO

1	UVOD	7
2	SPLOŠNI DEL	9
2.1	PODATKI O NAROČNIKU	9
2.1.1	<i>Naročnik</i>	9
2.1.2	<i>Izdelovalec</i>	9
2.2	PODLAGE ZA KATEGORIZACIJO OBČINSKIH CEST	9
2.2.1	<i>Predpisi</i>	9
2.2.2	<i>Veljavni občinski akti</i>	9
2.3	NAMEN SPREMEMBE ODLOKA.....	10
3	OBRAZLOŽITEV SPREMEMB	11
3.1	NOVA KATEGORIZACIJA CEST	11
3.2	SPREMEMBE PRI KATEGORIZACIJI OBSTOJEČE KATEGORIZIRANIH CEST	14
3.2.1	<i>Uskladitev poteka ceste z dejanskim stanjem v naravi</i>	14
3.2.2	<i>Podaljšanje kategorizacije cest</i>	18
3.2.3	<i>Ukinitev kategorizacije cest</i>	19
3.3	OSTALE USKLADITVE KATEGORIZACIJE CEST	20
4	IZVEDBA PROJEKTA	21
4.1	PRIPRAVA PREDLOGA ODLOKA.....	21
5	PRILOGE	23
5.1	ODLOK O KATEGORIZACIJI OBČINSKIH CEST.....	23

1 UVOD

Na podlagi določil Zakona o cestah (v nadaljevanju: ZCes-1) – Uradni list RS, št. 109/10, 48/12, 36/14 - odl. US in 46/15 morajo občine kot upravljavci občinskih cest voditi evidence o občinskih cestah in objektih na njih. Skladno s predpisi Pravilnika o načinu označevanja javnih cest in o evidencah o javnih cestah in objektih na njih – Uradni list RS, št. 49/97 in 2/04 (v nadaljevanju: Pravilnik) in Uredbe o merilih za kategorizacijo javnih cest – Uradni list RS, št. 49/97 in 113/09 (v nadaljevanju: Uredba) so morale občine po uveljavitvi zakonodaje pripraviti Odlok o kategorizaciji občinskih cest (v nadaljevanju: Odlok).

Odlok o kategorizaciji občinskih cest je pravni akt, katerega mora po predhodnem soglasju s strani Direkcije RS za infrastrukturo (v nadaljevanju: DRSI) potrditi občinski svet občine. V skladu z določili Uredbe mora občina, ki želi spremeniti ali dopolniti veljavni Odlok, na DRSI poslati vlogo za spremembo kategorizacije občinskih cest. DRSI ji k ustreznemu gradivu izda soglasje k predlaganim spremembam in dopolnitvam, ali pa občino pozove k odpravi ugotovljenih neskladij.

Občina Tabor ima veljaven Odlok o kategorizaciji občinskih javnih cest v Občini Tabor (Ur. l. RS, št. 83/08), h kateremu je pridobila soglasje DRSC št. 37162-3/2008 z dne 18. 6. 2008.

Ker je bilo po letu 2008 na občinskem cestnem omrežju izvedenih več sprememb pri zagotavljanju in izvajanju javnega prometa na občinskih cestah, izvedeno je bilo tudi video snemanje celotnega cestnega omrežja, so bile podane pobude za novo kategorizacijo oz. ureditev obstoječe kategorizacije cest, ali pa so bila ugotovljena določena neskladja pri obstoječem stanju, želi občina predmetne spremembe evidentirati z novim Odlokom.

Obrazložitve in prikazi sprememb na občinskem cestnem omrežju glede na do sedaj veljavno stanje so prikazani v nadaljevanju v poglavju št. 3.

Po sprejemu predloga novega Odloka se bo v občini Tabor spremenila skupna dolžina občinskih cest, kar prikazuje spodnja tabela.

Glede na potrditev Odloka se bodo lahko uredili tudi podatki BCP, objekti pa vpisali v kataster GJI, s čimer bo občina uredila kategorizacijo občinskih cest glede na lastne potrebe in trenutno stanje potekov cest na terenu ter izpolnila svoje zakonsko določene obveznosti.

Sprememba dolžin po kategorijah med veljavnim Odlokom o kategorizaciji občinskih javnih cest v Občini Tabor (Ur. l. RS, št. 83/08) in predlogom Odloka o kategorizaciji občinskih cest v Občini Tabor (2016):

KATEGORIJA	ODLOK 2008 [m]	ODLOK predlog 2016 [m]	RAZLIKA [m]
lokalne ceste - LC	20.691	20.717	+ 26
javne poti - JP	47.625	50.153	+ 2.528
SKUPAJ	68.316	70.870	+ 2.554

Preglednica 1: Prikaz dolžin kategoriziranih občinskih cest po kategorijah med veljavnim Odlokom in predlogom Odloka

2 SPLOŠNI DEL

2.1 Podatki o naročniku

2.1.1 Naročnik

Ime:	Občina Tabor
Sedež:	Tabor 21, 3304 Tabor
Župan:	Anton Grobler
Odgovorna oseba za izvedbo projekta:	Alenka Kreča Šmid
Telefon:	03 / 705 70 80
Davčna številka	SI 43471862

2.1.2 Izdelovalec

Ime:	LOCUS prostorske informacijske rešitve, d.o.o.
Sedež:	Ljubljanska cesta 76, 1230 Domžale
Direktor:	Leon Kobetič
Odgovorna oseba za izvedbo projekta:	Uroš Košir
Telefon:	01 / 721 93 90
Davčna številka	SI 15475760

2.2 Podlage za kategorizacijo občinskih cest

2.2.1 Predpisi

- Zakon o cestah (ZCes-1); Uradni list RS, št. 109/10, 48/12, 36/14 - odl. US in 46/15,
- Uredba o merilih za kategorizacijo javnih cest; Uradni list RS, št. 49/97 in 113/09,
- Pravilnik o načinu označevanja javnih cest in o evidencah o javnih cestah in objektih na njih; Uradni list RS, št. 49/97 in 2/04.

2.2.2 Veljavni občinski akti

- Statut Občine Tabor; Ur.l. RS, št. 120/06, 51/10, 60/15,
- Odlok o kategorizaciji občinskih javnih cest v Občini Tabor; Ur. l. RS, št. 83/08.

2.3 Namen spremembe Odloka

Kategorizacija občinskih cest prikazuje dejansko rabo javnih cest na območju občine, ki se s potrebami in skladno z razvojem občine spreminja. Občina je pripravila spremembo Odloka, ker je želela evidentirati spremembe na občinskem cestnem omrežju, ki so nastale po letu 2008, ko je bil objavljen trenutno veljavni Odlok, in tako dopolniti kategorizacijo cest z novimi dejstvi na terenu ter odpraviti morebitna neskladja pri obstoječem stanju.

Skladno z Zakonom o cestah in Uredbo občina kategorizira ceste, ki so v lasti občine ali predstavljajo javno dobro ter se uporabljajo za javni promet.

Z namenom uskladitve stanja na občinskem cestnem omrežju z veljavno zakonodajo je občina v preteklih letih uredila lastništvo več zemljišč, po katerih potekajo ceste, ki so prej potekale po zasebnih zemljiščih. Posamezne ceste, kjer je lastništvo urejeno in do sedaj še niso bile kategorizirane, se s predmetno spremembo Odloka tako vključuje v evidenco kategoriziranih cest.

Dodatno so se ob pregledu stanja na občinskem cestnem omrežju ugotovila posamezna neskladja z dejanskim stanjem v naravi oz. z določili veljavne zakonodaje.

S predlagano spremembo Odloka je tako prikazan predlog nove kategorizacije cest, ki se uporabljajo za javni promet, odseki, ki v naravi ne obstajajo v ustreznih elementih oz. ne ustrezajo merilom zakonodaje, se iz kategorizacije ukinjajo, nekaterim odsekom se je nekoliko popravil zaris poteka osi cest glede na dejansko stanje v naravi, priključevanje na veljavno stanje potekov državnih cest in križišč z njimi, prevoznost ali drugo, nekateri odseki so se nekoliko skrajšali ali podaljšali.

Tekom priprave aktualnih sprememb veljavnega Odloka so se v celoti upoštevale tudi veljavne medobčinske uskladitve.

Vse izvedene spremembe na občinskem cestnem omrežju glede na do sedaj veljavno stanje so razvidne iz nadaljevanja.

Namen predlagane spremembe Odloka je vzpostaviti občinsko cestno omrežje v takšni meri in obsegu, da bo tudi v nadaljevanju kar najbolje služilo prebivalcem.

V naravi obstaja več cest, tako kategoriziranih kot nekategoriziranih, ki potekajo po zemljiščih v zasebni lasti. Z namenom dolgoročne ureditve stanja na občinskem cestnem omrežju bo potrebno ceste, tako kategorizirane kot nekategorizirane, tudi v nadaljevanju lastniško urejati in jih skladno z izpolnjevanjem meril dodajati v evidenco.


3 OBRAZLOŽITEV SPREMEMB

V poglavju obrazložitev sprememb so prikazane vse spremembe, ki so se dogodile na občinskem cestnem omrežju glede na veljavni Odlok o kategorizaciji občinskih cest na območju občini Tabor (Ur. l. RS, št. 83/08).

3.1 Nova kategorizacija cest

Kategorizirali so se odseki novih cest, ki so v lasti občine oz. predstavljajo javno dobro in se uporabljajo za javni promet. Ceste se kategorizirajo kot posledica njihove izgradnje ali pa kot posledica njihove obstoječe uporabe za javni promet. Vse novo kategorizirane občinske ceste imajo ustrezno urejeno voziščno konstrukcijo, občina pa jih redno vzdržuje in na njih izvaja zimsko službo. Predlaga pa se tudi kategorizacija nekaj cest, ki so trenutno v urejanju lastnine, za kar so priložene ustrezni dokumenti.

Nekaj zemljišč, po katerih potekajo obstoječe, nekategorizirane ceste, ki se uporabljajo za javni promet, trenutno lastniško še ni urejenih. Iz tega razloga na določenih območjih lahko prihaja do neenakomerno urejene kategorizacije cest, ki se bo v prihodnje, skladno z urejanjem lastniških razmerij na zemljiščih, ki so oz. bodo namenjena za javni promet, ter priključevanj na omrežje državnih cest, še lahko ustrezno dopolnjevala.



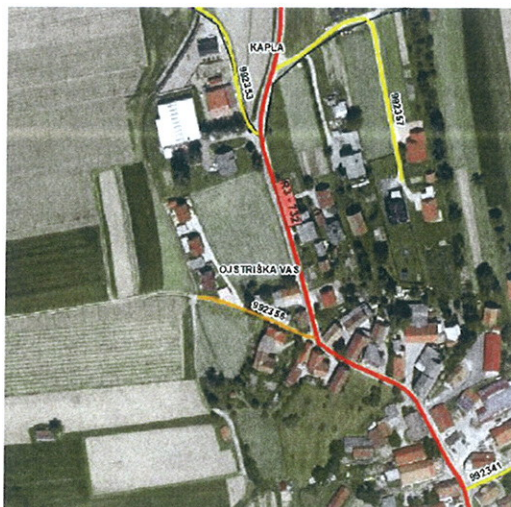
JP 992355:

Kategorizirala se je nova javna pot.

Zemljišča, po katerem je kategorizirana, so v urejanju in bodo v kratkem lasti Občine Tabor.

NASELJE: Ojstriška vas

PRED NADALJEVANJEM POSTOPKA NA DRSI JE POTREBNO PRILOŽITI ŠE POTRDILO O UREJENOSTI ZEMLJIŠČA OD KRIŽIŠČA DO ČN.

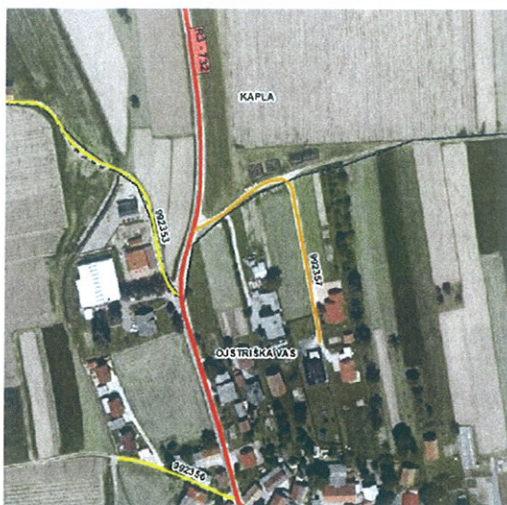


JP 992356:

Kategorizirala se je nova javna pot.

Zemljišča, po katerem je kategorizirana, imajo zaznambo javnega dobra.

NASELJE: Ojstriška vas



JP 992357:

Kategorizirala se je nova javna pot.

Zemljišča, po katerem je kategorizirana, so v urejanju in bodo v kratkem lasti Občine Tabor.

NASELJE: Ojstriška vas

PRED NADALJEVANJEM POSTOPKA NA DRSI JE POTREBNO PRILOŽITI ŠE POTRDILO O UREJENOSTI ZEMLJIŠČA.

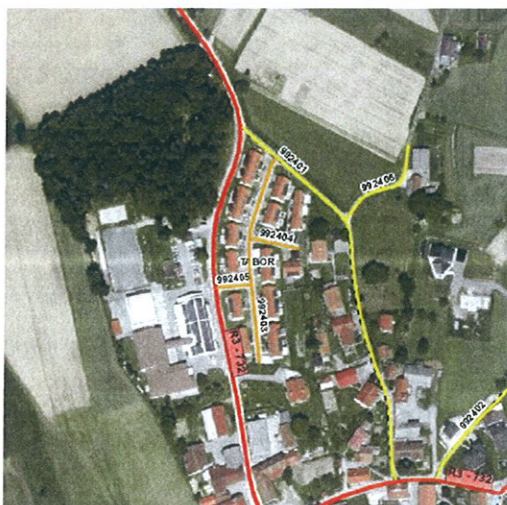


JP 992382:

Kategorizirala se je nova javna pot.

Zemljišča, po katerem je kategorizirana, imajo zaznambo javnega dobra.

NASELJE: Črni vrh



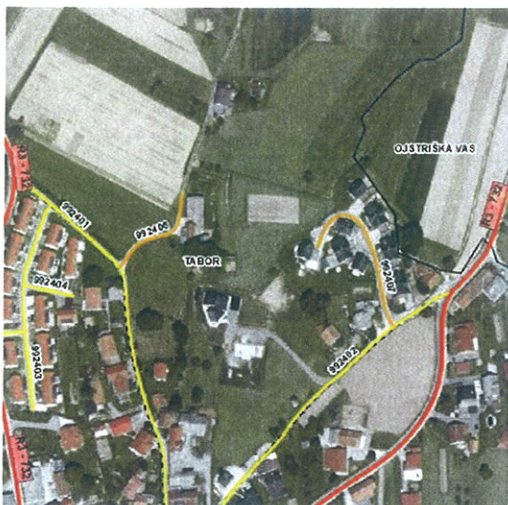
JP 992403, JP 992404, JP 992404:

Kategorizirale so se nove javne poti.

Zemljišča, po katerih so kategorizirane, so v urejanju in bodo v kratkem lasti Občine Tabor.

NASELJE: Tabor

PRED NADALJEVANJEM POSTOPKA NA DRSI JE POTREBNO PRILOŽITI ŠE URBANISTIČNO POGODBO.



JP 992406, JP 992407:

Kategorizirali sta se novi javni poti.

Zemljišča, po katerem sta kategorizirani, so v urejanju in bodo v kratkem lasti Občine Tabor.

NASELJE: Tabor

PRED NADALJEVANJEM POSTOPKA NA DRSI JE POTREBNO PRILOŽITI ŠE POTRDILO O UREJENOSTI ZEMLJIŠČA OZ. PRIČETIH POSTOPKIH UREJANJA LASTNINE.



JP 992423:

Kategorizirala se je nova javna pot.

Zemljišča, po katerem je kategorizirana, so v urejanju in bodo v kratkem lasti Občine Tabor.

NASELJE: Tabor

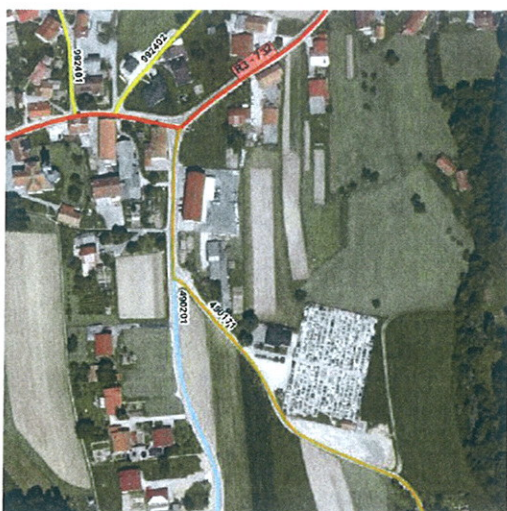
PRED NADALJEVANJEM POSTOPKA NA DRSI JE POTREBNO PRILOŽITI ŠE POTRDILO O UREJENOSTI ZEMLJIŠČA OZ. PRIČETIH POSTOPKIH UREJANJA LASTNINE.

3.2 Spremembe pri kategorizaciji obstoječe kategoriziranih cest

Ob izvedenem video snemanju občinskega cestnega omrežja so se ugotovila posamezna neskladja z dejanskim stanjem v naravi oz. z določili veljavne zakonodaje. Z namenom ureditve stanja na občinskem cestnem omrežju so se ugotovljena neskladja odpravila, kot je to razvidno iz nadaljevanja. Posamezne veljavno kategorizirane ceste so se tako nekoliko skrajšale, podaljšale, ali pa se jim je uredil zaris poteka osi ceste glede na dejanski potek veljavno kategoriziranih cest v naravi, priključevanje na veljavno stanje potekov državnih cest in križišč z njimi, prevoznost ali drugo. Vse izvedene spremembe na občinskem cestnem omrežju glede na do sedaj veljavno stanje so razvidne iz nadaljevanja.

3.2.1 Uskladitev poteka ceste z dejanskim stanjem v naravi

OBSTOJEČE STANJE

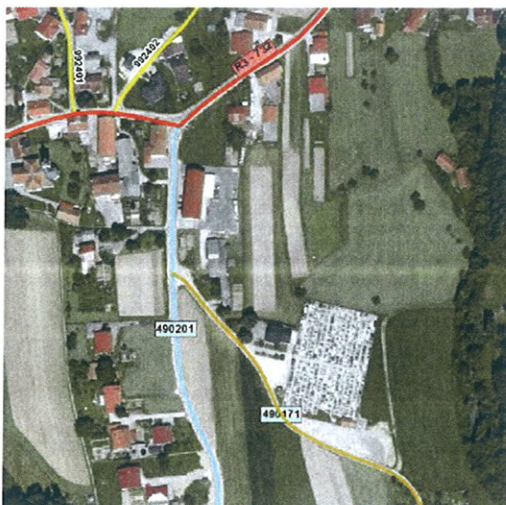


LC 490171, LC 490201:

Lokalnima cestama se je uskladil potek z dejanskim potekom cest v naravi.

NASELJE: Tabor

PREDLAGANO STANJE

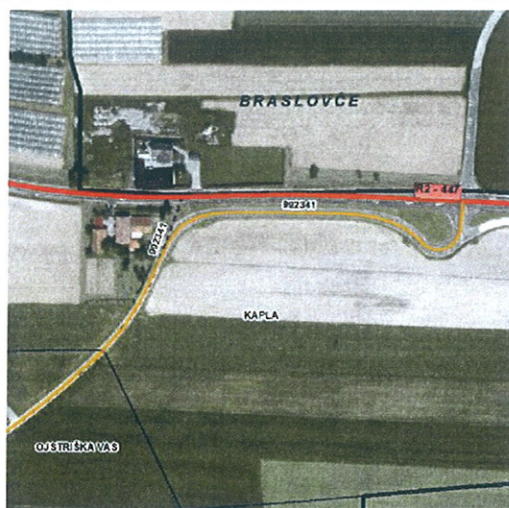




JP 992272, JP 992273:

JP 992272 in JP 992273 sta se združili v enoten odsek JP 992272.

NASELJE: Miklavž pri Taboru



JP 992341:

Javna pot v se je uskladila z dejanskim potekom ceste kot poteka v naravi.

NASELJE: Kapla



JP 992361:

Javna pot v se je uskladila z dejanskim potekom ceste kot poteka v naravi.

NASELJE: Tabor / Loke



JP 992394:

Javna pot v se je uskladila z dejanskim potekom ceste kot poteka v naravi.

NASELJE: Miklavž pri Taboru



JP 992397:

Javna pot v se je uskladila z dejanskim potekom ceste kot poteka v naravi.

NASELJE: Miklavž pri Taboru

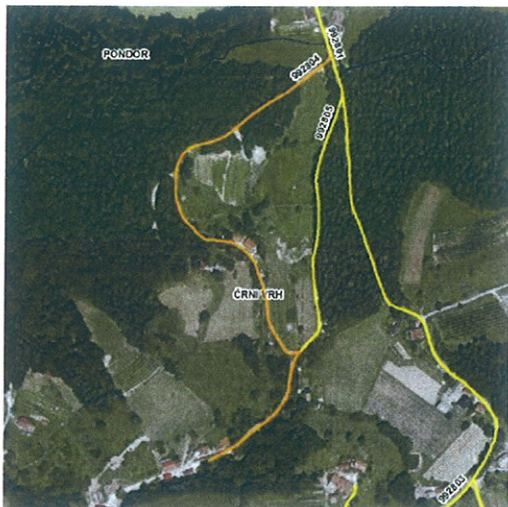


JP 992672:

Javna pot v se je uskladila z dejanskim potekom ceste kot poteka v naravi.

NASELJE: Črni vrh

OBSTOJEČE STANJE

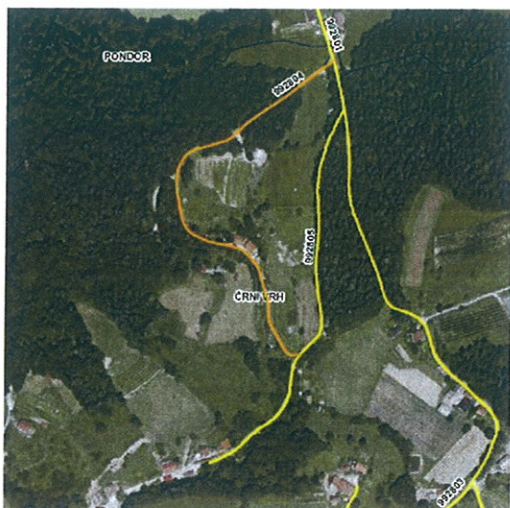


JP 992804, JP 992805:

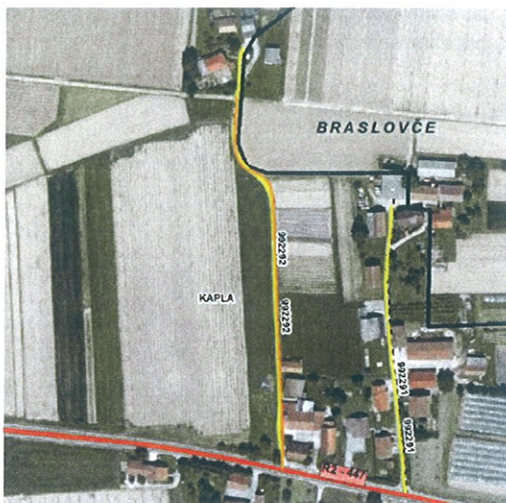
Javnima potema se je uskladil potek z dejanskim potekom cest v naravi.

NASELJE: Črni vrh

PREDLAGANO STANJE



3.2.2 Podaljšanje kategorizacije cest

**JP 992292:**

Javna pot se podaljša do dvorišča.

Zemljišča, po katerem je kategorizirana, imajo zaznambo javnega dobra.

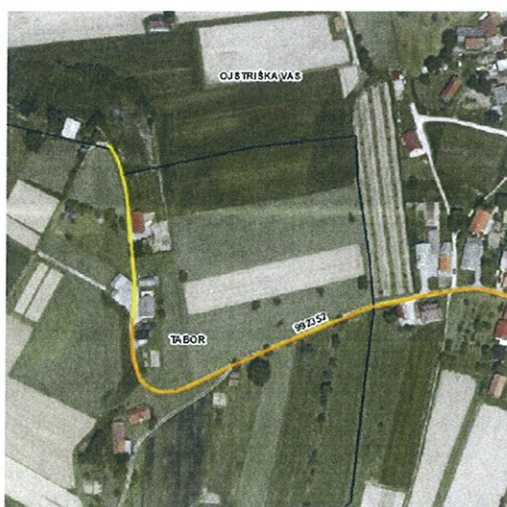
NASELJE: Kapla

**JP 992301:**

Javna pot se podaljša do dvorišča.

Zemljišča, po katerem je kategorizirana, imajo zaznambo javnega dobra.

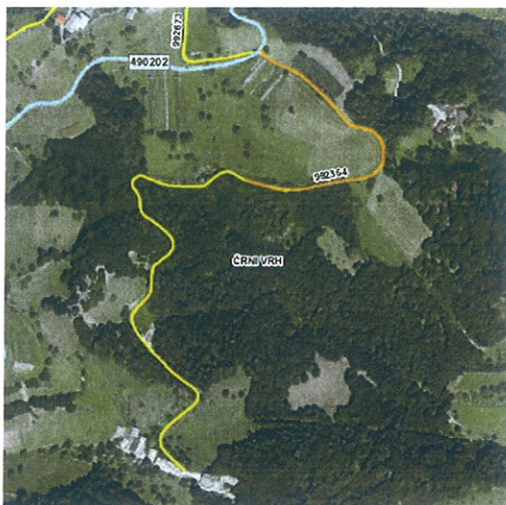
NASELJE: Kapla

**JP 992352:**

Javna pot se podaljša do zadnjega objekta.

Zemljišča, po katerem je kategorizirana, imajo zaznambo javnega dobra.

NASELJE: Tabor



JP 992364:

Javna pot se podaljša do zadnjega objekta.
Zemljišča, po katerem je kategorizirana, imajo zaznambo javnega dobra.

NASELJE: Črni vrh



JP 992398:

Javna pot se podaljša do zadnjega objekta.
Zemljišča, po katerem je kategorizirana, so v urejanju in bodo v kratkem lasti Občine Tabor.

NASELJE: Loke / Miklavž pri Taboru

PRED NADALJEVANJEM POSTOPKA NA DRSI JE POTREBNO PRILOŽITI ŠE POTRDILO O UREJENOSTI ZEMLJIŠČA OZ. PRIČETIH POSTOPKIH UREJANJA LASTNINE

3.2.3 Ukinitvev kategorizacije cest



JP 803861:

Javna pot se je skrajšala v delu, kjer v naravi poteka čez zasebno zemljišče.

NASELJE: Tabor

3.3. Ostale ureditve kategorizacije cest

Zaradi ureditve števil oznak odsekov (podvajanje z Občino Trbovlje), so se preštevilčili naslednji odseki:

JP 923872 -> JP 923874

JP 923873 -> JP 923875

JP 992275 -> JP 992273

Vse medobčinske ceste so se preverile in po potrebi ponovno uskladile s sosednjimi občinami.

Skladno s spremembami na cestnem omrežju so se uskladili začetki in konci ter poteki opisov cest.

4 IZVEDBA PROJEKTA

4.1 Priprava predloga Odloka

V sodelovanju z občinsko upravo so bili pregledani predlogi sprememb in dopolnitev kategorizacije občinskih cest ter spremembe na obstoječem občinskem cestnem omrežju, kjer so bila ugotovljena določena (topološka) neskladja glede na dejansko stanje v naravi. Pregledala se je tudi urejenost lastniških razmerij na zemljiščih, po katerih potekajo predlogi nove kategorizacije ali podaljšanj občinskih cest.

Predlagane spremembe in novi odseki cest so usklajeni z video zajemom cest na terenu), na podlagi česar so se nato kot pravilne prevzele tudi pridobljene terenske dolžine. Skladno z izvedenimi spremembami na občinskem cestnem omrežju so se uskladili tudi podatki o začetkih in koncih odsekov, po potrebi so se ažurirali tudi opisi posamičnih odsekov.

Glede na to se je pripravil predlog Odloka o kategorizaciji občinskih cest v občini Tabor ter drugo pripadajoče gradivo.

S predlaganim predlogom novega odloka je prikazan predlog nove kategorizacije cest, ki se uporabljajo za javni promet.

Tekom priprave aktualnih sprememb so se v celoti upoštevale tudi veljavne medobčinske uskladitve.

Vse obrazložitve pripravljenega in prikazi sprememb na občinskem cestnem omrežju glede na do sedaj veljavno stanje so razvidne iz poglavja št. 3 in priloženega gradiva.

Upoštevajoč vse spremembe na občinskem cestnem omrežju se bo pripravilo gradivo za nadaljevanje postopkov na občinski ravni in pregled ter pridobitev soglasja DRSl.

5 PRILOGE

5.1 Odlok o kategorizaciji občinskih cest

- Odlok o kategorizaciji občinskih cest v občini Tabor – predlog

ODLOK O KATEGORIZACIJI OBČINSKIH CEST - PREDLOG

Na podlagi določil Zakona o cestah (Uradni list RS, št. 109/10, 48/12 in 36/14 - odl. US) in 15. člena Statuta Občine Tabor (Uradni list RS, št. 120/06, 51/10, 60/15), je Občinski svet Občine Tabor na __. seji dne __. __. 2016 sprejel

ODLOK o kategorizaciji občinskih cest v občini Tabor

1. člen

Ta odlok določa občinske ceste po njihovih kategorijah in namenu uporabe glede na vrsto cestnega prometa, ki ga prevzemajo.

2. člen

Občinske ceste se kategorizirajo na lokalne ceste (s skrajšano oznako LC) in javne poti (s skrajšano oznako JP).

- Lokalne ceste so ceste, namenjene povezovanju naselij v Občini Tabor z naselji v sosednjih občinah, naselij ali delov naselij v Občini Tabor med seboj in ceste, pomembne za navezovanje prometa na ceste enake ali višje kategorije;
- javne poti so namenjene povezovanju naselij ali delov naselij v Občini Tabor in ne izpolnjujejo predpisanih meril za lokalno cesto ali so namenjene samo določenim vrstam udeležencev v prometu (krajevne ceste in poti, vaške ceste in poti, poti za pešce, kolesarje, jezdece, gonjače ipd.).

3. člen

Lokalne ceste (LC) so:

Zap. št.	Številka odseka	Začetek odseka	Potek odseka	Konec odseka	Dolžina odseka v občini [m]	Namen uporabe	Preostala dolžina odseka v sosednji občini [m]
1	490171	490201	Tabor - Spodnja Hosta	490181	1.554	V	
2	490172	490171	Sp.Hosta - Grajska vas	490242	2.891	V	2.897 - Braslovče
3	490181	490171	Spodnja Hosta - Urankar	423297	6.479	V	623 - Prebold
4	490191	447	Čeplje - Pondor	732	1.371	V	1.200 - Vranksko
5	490201	732	Tabor - Loke	992361	2.065	V	
6	490202	992361	Ločica-Črni vrh-Zahomce	447	6.357	V	3.550 - Vranksko
V...vsa vozila				SKUPAJ:	20.717	m	

ODLOK O KATEGORIZACIJI OBČINSKIH CEST - PREDLOG

4. člen

Javne poti (JP) so:

Zap. st.	Številka odseka	Začetek odseka	Potek odseka	Konec odseka	Dolžina odseka v občini [m]	Namen uporabe	Preostala dolžina odseka v sosednji občini [m]
1	923874	923871	Sp. Cestnik - Planinc	923391	1.276	V	
2	923875	923874	Miklavž - Dečman	HŠ 53	116	V	
3	992271	490242	Režana - Ojstriška vas	992341	1.509	V	861 - Braslovče
4	992272	992271	Klovno - Orešnik - Sp. hosta - Grabnar	490171	2.260	V	
5	992273	490172	Hostnik - Mlinar	HŠ 17	433	V	
6	992274	490172	Stajner - Kališek	HŠ 22	2.991	V	
7	992281	447	Kapla - Klovno	992271	220	V	468 - Braslovče
8	992291	447	Kapla - Rajovec	HŠ 4b	202	V	
9	992292	447	Kapla - Mežnar	HŠ 9a	303	V	
10	992301	447	Kapla - Gorjakovo	HŠ 27	623	V	
11	992311	447	Kapla - Florjan	HŠ 66	761	V	
12	992312	447	Kapla - Stiplošek	HŠ 19	270	V	
13	992321	447	Kapla - Marn	HŠ 55a	653	V	
14	992322	992321	Kapla - Ubožno	HŠ 59	620	V	
15	992331	447	Kapla - Pondor	732	691	V	
16	992332	732	Pondor - Jelen	HŠ 11	89	V	
17	992333	490191	Pondor - Kos	HŠ 28	134	V	
18	992341	447	Drago polje-Ojstriška vas	732	1.408	V	
19	992351	992341	Ojstriška vas - Turnšek	992341	447	V	
20	992352	732	Ojstriška vas - Ribič	HŠ 61	492	V	
21	992353	732	Ojstriška vas - Mrzlo p	732	854	V	
22	992354	732	Mrzlo polje - Natek	HŠ 27a	287	V	
23	992355	992353	Do čistilne naprave	ČN	129	V	
24	992356	732	Ojstriška vas 1	HŠ 34a	88	V	
25	992357	732	Ojstriška vas 2	HŠ 35c	191	V	

ODLOK O KATEGORIZACIJI OBČINSKIH CEST - PREDLOG

Zap. št.	Številka odseka	Začetek odseka	Potek odseka	Konec odseka	Dolžina odseka v občini [m]	Namen uporabe	Preostala dolžina odseka v sosednji občini [m]
26	992361	490201	Tabor - Vinogradi - Loke	490202	2.123	V	
27	992362	490201	Gržina - Golavšek	HŠ 66	332	V	
28	992363	490202	Ojstrica	HŠ 38a	125	V	
29	992364	490202	Črni vrh - Pavšar	HŠ 11	1.141	V	
30	992365	490202	Črni vrh - Bergant	HŠ 12	381	V	
31	992366	490202	Črni vrh - Hribernik	HŠ 2	203	V	
32	992367	490202	Ojstrica - Blaznik	HŠ 6	440	V	
33	992368	490202	Zupančič - Centrih	HŠ 39	525	V	
34	992369	490202	Loke - Hrastnik	HŠ 32	634	V	
35	992371	490181	Škrabar - Kisovar	490242	1.729	V	4.899 - Prebold, 913 - Braslovče
36	992381	490181	Čeren - Zimohar	HŠ 40	838	V	
37	992382	992366	Črni vrh	HŠ 1	252	V	
38	992391	490201	Loke - Vetršek - Krvavičnik	980381	5.130	V	496 - Zagorje
39	992392	992391	Pri Tonu - Konjščica	992397	1.809	V	
40	992393	423297	Urankar - Grmadnik	HŠ 51a	626	V	
41	992394	992391	Konjščica - Župerl	HŠ 64	633	V	
42	992395	490202	Ojstrica 1	992363	83	V	
43	992396	992392	Konjščica - Kotlan	HŠ 34	388	V	
44	992397	992392	Konjščica - Teh. Cankar	HŠ 38	1.141	V	
45	992398	490202	Loke - Dernolšek	HŠ 62	1.518	V	
46	992401	732	Tabor 1	732	287	V	
47	992402	732	Tabor 2	732	238	V	
48	992403	992401	Kresnica 1	HŠ 114	147	V	
49	992404	992403	Kresnica 2	HŠ 123	35	V	
50	992405	992403	Kresnica 3	732	25	V	
51	992406	992401	Tabor - Gregl	HŠ 33	75	V	
52	992407	992402	Plankov log	HŠ 157	120	V	
53	992421	490201	Ropret - Miklavž	490181	1.692	V	

ODLOK O KATEGORIZACIJI OBČINSKIH CEST - PREDLOG

Zap. št.	Številka odseka	Začetek odseka	Potek odseka	Konec odseka	Dolžina odseka v občini [m]	Namen uporabe	Preostala dolžina odseka v sosednji občini [m]
54	992422	992421	Loke - Ramšak	HŠ 4	572	V	
55	992423	992361	Tabor Vinogradi - Ribič	HŠ 73	107	V	
56	992671	490202	Ločica - Zah - Dol - Tabor	732	3.824	V	4.641 - Vransko
57	992672	992671	Vrhovec - Tabor	HŠ 28	318	V	
58	992673	490202	Črni vrh - Strožič	križišče	565	V	
59	992674	992671	Vrhovec	HŠ 19	815	V	
60	992801	447	Prekopa - Podlog - Tabor	992671	2.908	V	629 - Vransko
61	992802	992801	Podlog - Šmit	HŠ 50	133	V	
62	992803	992801	Podlog - Drolc	HŠ 45	244	V	
63	992804	992801	Podlog - Otoničar	992805	495	V	
64	992805	992801	Podlog - Djuranoviš	HŠ 40	455	V	
V...vsa vozila				SKUPAJ:	50.153	m	

5. člen

H kategorizaciji občinskih cest, določenih s tem odlokom, je bilo v skladu z določbo 18. člena Uredbe o merilih za kategorizacijo javnih cest (Uradni list RS, št. 49/97, 113/09 in 109/10 - ZCes-1) pridobljeno soglasje Direkcije Republike Slovenije za infrastrukturo št. _____ z dne __. __. 2016.

6. člen

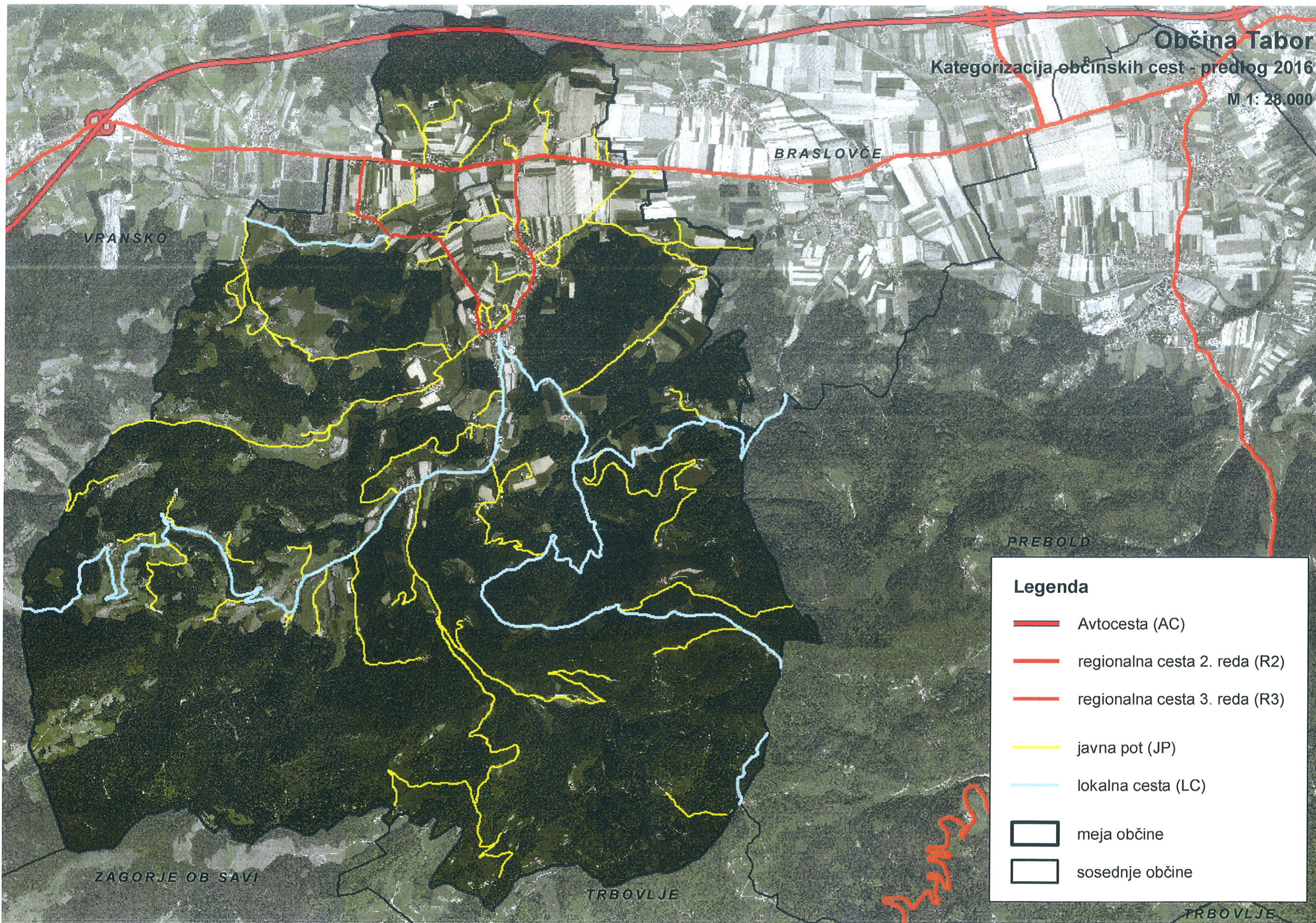
Z dnem uveljavitve tega odloka preneha veljati Odlok o kategorizaciji občinskih javnih cest v Občini Tabor (Ur. l. RS, št. 83/08).

7. člen








Ta odlok začne veljati naslednji dan po objavi v Uradnih objavah Občine Tabor.

Številka:
Tabor, dne __. __. 2016

Župan
Občine Tabor
Anton Grobler



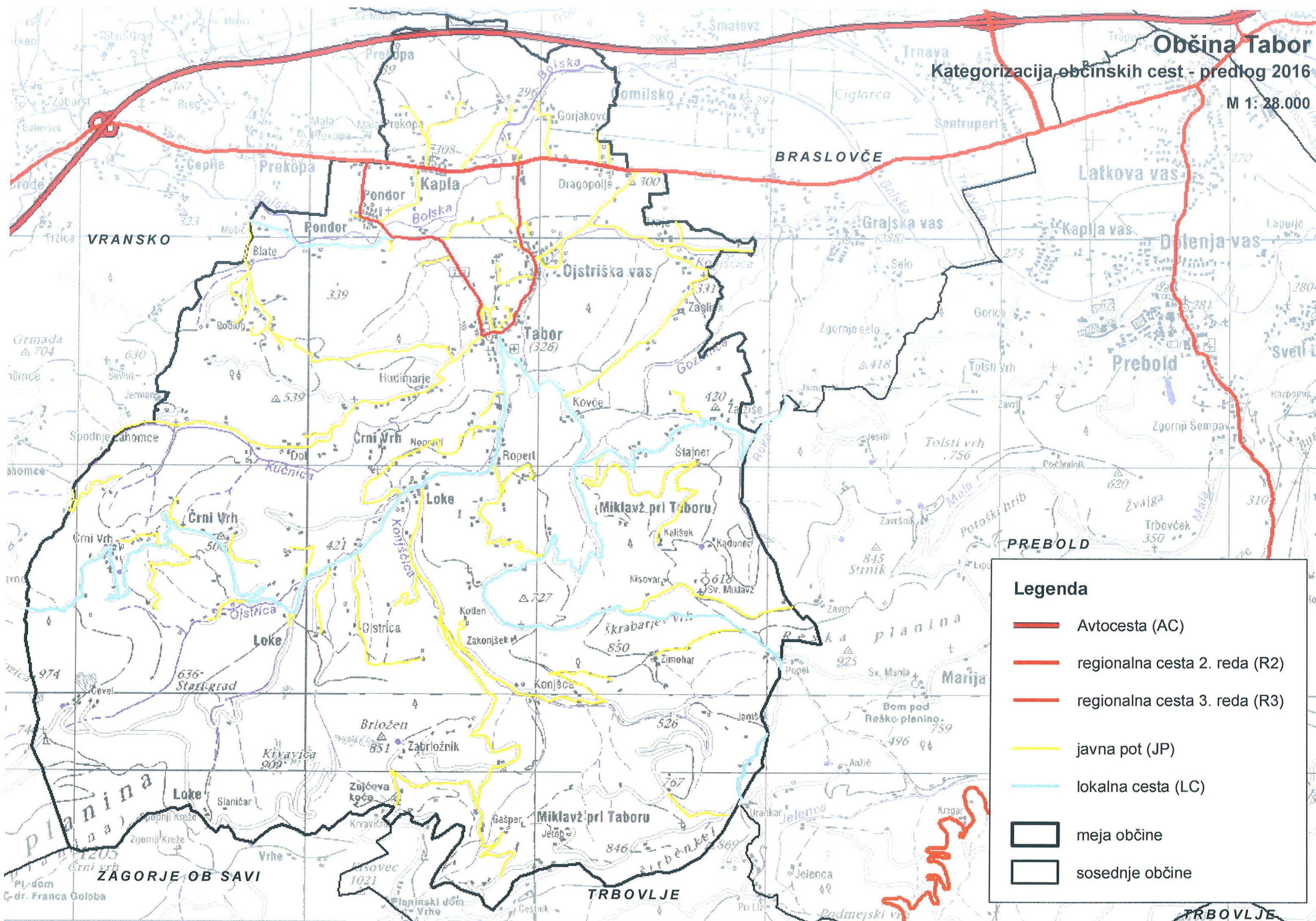
Legenda

-  Avtocesta (AC)
-  regionalna cesta 2. reda (R2)
-  regionalna cesta 3. reda (R3)
-  javna pot (JP)
-  lokalna cesta (LC)
-  meja občine
-  sosednje občine

Občina Tabor

Kategorizacija občinskih cest - predlog 2016

M 1: 28.000



Legenda

-  Avtocesta (AC)
-  regionalna cesta 2. reda (R2)
-  regionalna cesta 3. reda (R3)
-  javna pot (JP)
-  lokalna cesta (LC)
-  meja občine
-  sosednje občine